Les curiosités géologiques dues à notre relief karstique :

Les alentours de l'Abergement regorgent de curiosités géologiques intéressantes. Il existe 27 gouffres, trous ou grottes répertoriés sur le territoire de la commune. En voici un petit aperçu :

L'aven de Chaly

Un aven est un gouffre situé en région calcaire.
Celui-ci, situé à proximité du bois communal de Chaly, à une altitude de 454m au milieu d'un bosquet, a un dénivelé de 17m et se trouve sur un terrain privé.

Le gouffre de Lhuire.

Il possède une ouverture étroite donnant accès à une petite salle dont le point bas est à 17m en dessous du sol.
Il est situé à une altitude de 400m, dans un bois privé descendant en direction de Lhuire, à plusieurs centaines de mètres de la Cordière

Gouffre des ruines.

Petit gouffre situé à proximité de la Cordière sur un terrain privé

Le Gouffre de Ratelier ou gouffre du facteur ou encore gouffre du diable.

Il a fait l'objet d'une première reconnaissance en 1938 sous les indications de Louis Calvet. Les conditions de l'époque n'ont pas permis une pleine exploration. Cependant après une descente d'environ 50 m ils ont découvert une grande salle de 15m de diamètre et d'une hauteur de 30m dont le sol est à 45m en dessous du sol.
Lors d'une exploration plus récente une deuxième cavité plus petite a été découverte.

La Doline de Ratelier.

Une doline est une petite dépression circulaire ou elliptique que l'on trouve dans les régions karstiques.

Elle est située à proximité du gouffre dans le bois communal du Mobet.

Le Trou des Etrables.

Situé sur un terrain privé, à environ 200 m mètres du chemin de la Forêt et profond de 4 à 5m, il voyait passer, selon les anciens, la source de Bourbouillon.

Le combet de Chaly
Il se trouve dans le bois communal de Jujurieux (territoire de la commune de l'Abergement de Varey).

A proximité du combet de Chaly on peut admirer un magnifique point de vue sur Cossieux, mais attention : falaises !

« Le combet l'heureuse » ou selon l'ancien cadastre « le Combaillereuza ».
Le lieu est réputé à l'Abergement car d'après les anciens : « sur ce lieu toutes les femmes de Dalivoy furent heureuses au moins une fois ! »
Le site est situé non loin de la grange de la Cordière

Les grottes :



La Grotte de la Louvatière

est située au-dessus de notre source en eau potable, au milieu du bois. Elle comporte deux petites salles : une première dans laquelle on peut entrer debout et une deuxième plus petite d'où démarre une galerie très étroite en forte pente descendante.



La Grotte de l'Echaud

est située au milieu du bois du Mont l'Echaud du côté de Côte Savin.
L'ouverture basse et étroite ne permet une entrée que par des professionnels



La Roche fendue

est située sur les Barmes au coeur de propriétés privées.

Il s'agit d'un couloir entre deux roches d'une profondeur d'une dizaine de mètres sur une longueur de 200 m environ.
Il est fortement déconseillé de s'y aventurer à cause des chutes de pierres fréquentes surtout depuis que les buis sont morts.

Un grand « Merci » à Mr Billon-Galland pour nous avoir fait connaître ces sites très particuliers.